

PROJEKT ZAGOSPODAROWANIA TERENU  
SKALA 1:500

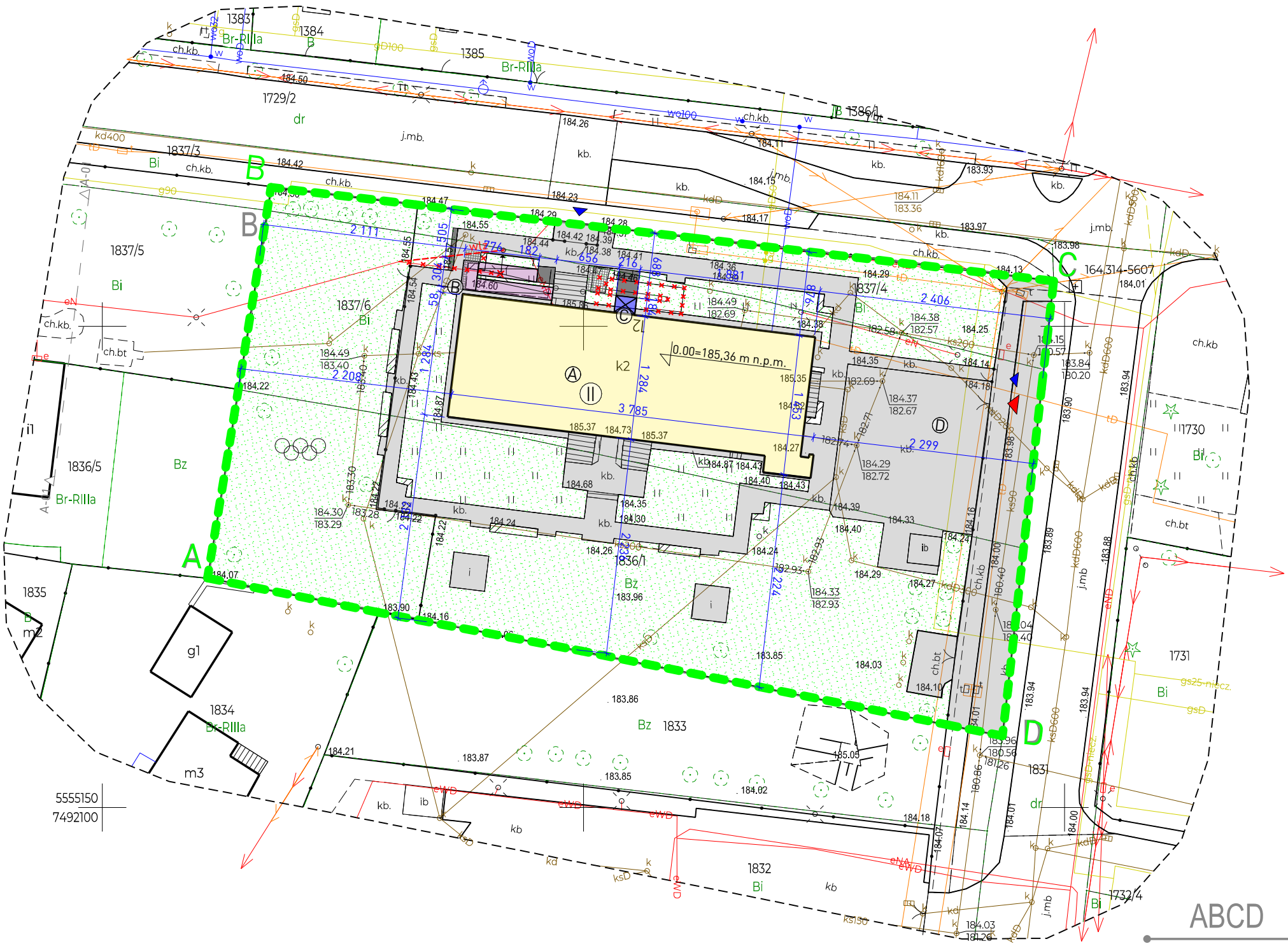
PROJEKT ZAGOSPODAROWANIA TERENU ZOSTAŁ OPRACOWANY NA ELEKTRONICZNIE PRZETWORZONEJ KOPII MAPY DO CELÓW PROJEKTOWYCH OPRACOWANEJ PRZEZ UPRAWNIONEGO GEODETĘ I ZATWIERDZONEJ W ORGANIE NADZORU GEODEZYJNEGO. PRZEDSTAWIONY PROJEKT JEST RYSUNKIEM NA ELEKTRONICZNEJ I WEKTOROWEJ / LUB RASTROWEJ WERSJI MAPY - NIE STANOWI ODREBNIEGO DOKUMENTU STANOWIĄCEGO MAPĘ W ROZUMIENIU PRZEPISÓW GEODEZYJNYCH [ w szczególności art. 19 ust. 1 pkt 11 Ustawy z dnia 17 maja 1989r. - Prawo geodezyjne i kartograficzne (Dz. U. z 2010r. Nr 193, poz. 1287)

LEGENDA

- granicę terenu działki inwestycyjnej = obszar oddziaływania inwestycji
- istniejący budynek o funkcji przedszkola i żłobka
- powierzchnie utwardzone - istniejące
- istniejący wjazd na działkę
- istniejące wejście na działkę
- liczba kondygnacji naziemnych

ELEMENTY OBJĘTE WNIOSEM POZWOLENIA NA BUDOWĘ

- nowa lokalizacja pochylni dla niepełnosprawnych
- projektowana rozbudowa o obiekt budowlany windy osobowej (przystosowanej dla osób z niepełnosprawnościami) - objęte wnioskiem pozwolenia na budowę
- elementy do demontażu - objęte wnioskiem pozwolenia na budowę
- lampa zewnętrzna do przesunięcia
- przebudowa wewnętrznych instalacji poza obrysem budynku - objęte wnioskiem pozwolenia na budowę
- nowoprojektowane powierzchnie utwardzone - objęte wnioskiem pozwolenia na budowę
- istniejące powierzchnie utwardzone do likwidacji - objęte wnioskiem pozwolenia na budowę
- powierzchnia biologicznie czynna



MAPA DO CELÓW PROJEKTOWYCH


Województwo: małopolskie	SKALA: 1:500	Wykonawca:
Powiat: tarnowski	ID: G GK-II.6640.9767.2024	<div>USŁUGI GEODEZYJNO-KARTOGRAFICZNE mgr inż. PIOTR SASAK ul. Parkowa 60, 33-131 Łęg Tarnowski NIP: 993 064 11 81 REGON: 385402651 tel.: 508 788 550 e-mail: sasakgeo@gmail.com</div>
Jednostka ewidencyjna: [121615_4], Żabno - miasto	Numer sekcji mapy zasadniczej "2000": 7.127.20.21.3.3	
Obręb ewidencyjny: [0001], Żabno	Układ współrzędnych płaskich: PL-2000 strefa 7 (21°)	Sporządził:
Miejscowość: Żabno	Układ wysokości: PL-EVRF2007-NH	<b>GEODETA UPRAWNIONY</b> mgr inż. Piotr Sasak uprawnienia zawodowe nr 23324 tel.: 508 788 550
Działka ewidencyjna: 1836/1 i inne	zakres opracowania	
Data opracowania mapy: 27.12.2024r.		
UWAGA: 1. Nie wyklucza się istnienia w terenie innych, nie wykazanych na niniejszej mapie urządzeń podziemnych, które nie były zgłoszone do inwentaryzacji. 2. Dla przedmiotowej działki nie sprawdzano obciążeń służebnościami gruntowymi. 3. Granice działek ewidencyjnych opracowano na podstawie danych ujawnionych w ewidencji gruntów i budynków.		

Wszystkie prawa zastrzeżone. Łącznie z prawem reprodukcji lub udostępnienia osobom trzecim tego rysunku lub jego części bez wyjątku, umiarkowania autora Biura Projektowego Draft (Dz.U. 24/1994, poz.83 art. 115-118)


Rewizja nr/data:

Jednostka Projektowa:

Nazwa Inwestora:



DRAFT ENGINEERS Sp. z o.o.  
ul. Krakowska 21  
32-065 Krzeszowice  
www.biurodraft.com.pl  
e-mail: biuro@biurodraft.com.pl



GMINA ŻABNO  
ul. W. Jagiełły 1, 33-240 Żabno

Nazwa obiektu budowlanego:

Adres obiektu budowlanego:

Branża:

Funkcja:

Projektant PZT i proj. arch.-bud.:

Sprawdzający PZT i proj. arch.-bud.:

ROZBUDOWA BUDYNKU UŻYTECZNOŚCI PUBLICZNEJ O FUNKCJI PRZEDSZKOLA I ŻŁOBKA O OBIEKT BUDOWLANY WINDY OSOBOWEJ ORAZ PRZEBUDOWA ŚCIANY ZEWNĘTRZNEJ, NIEKONSTRUKCYJNEJ NA DZ. EW. NR 1836/1, 1837/4, 1837/6 W MIEJSCOWOŚCI ŻABNO, GMINA ŻABNO.

ul. Władysława Jagiełły 12, 33-240 Żabno

Nr działek inwestycji:  
1836/1, 1837/4, 1837/6

ARCHITEKTURA

Stadium:

Imię i nazwisko:

mgr inż. arch. Grażyna Kuźniar

PZT

Nr uprawnień i specjalizacja:

upr. bud. nr 77/98  
architektoniczne bez ograniczeń

Nr projektu:

650/PA-K/12/2024

Podpis:

Data opracowania:

styczeń 2025

Rysunek opracowała:

Nazwa Rysunku:

mgr inż. arch. Dagmara Piątek

PROJEKT ZAGOSPODAROWANIA TERENU

Skala:

Nr rys.:

1:500

PZT-01